





Legende:

Vorläufiges Erschließungsgebiet 

Bandbreiten im Down-/Upload [Mbit/s]

<= 15 / 1 

= 16 / 1 

>= 30 / 2 

Gemeinde Reichersbeuern
 Corwese GmbH

Ist-Versorgung
 Karte zum Auswahlverfahren



Erstellt von: Müller
 Erstellt am: 02.10.2015
 Maßstab 1:9332 